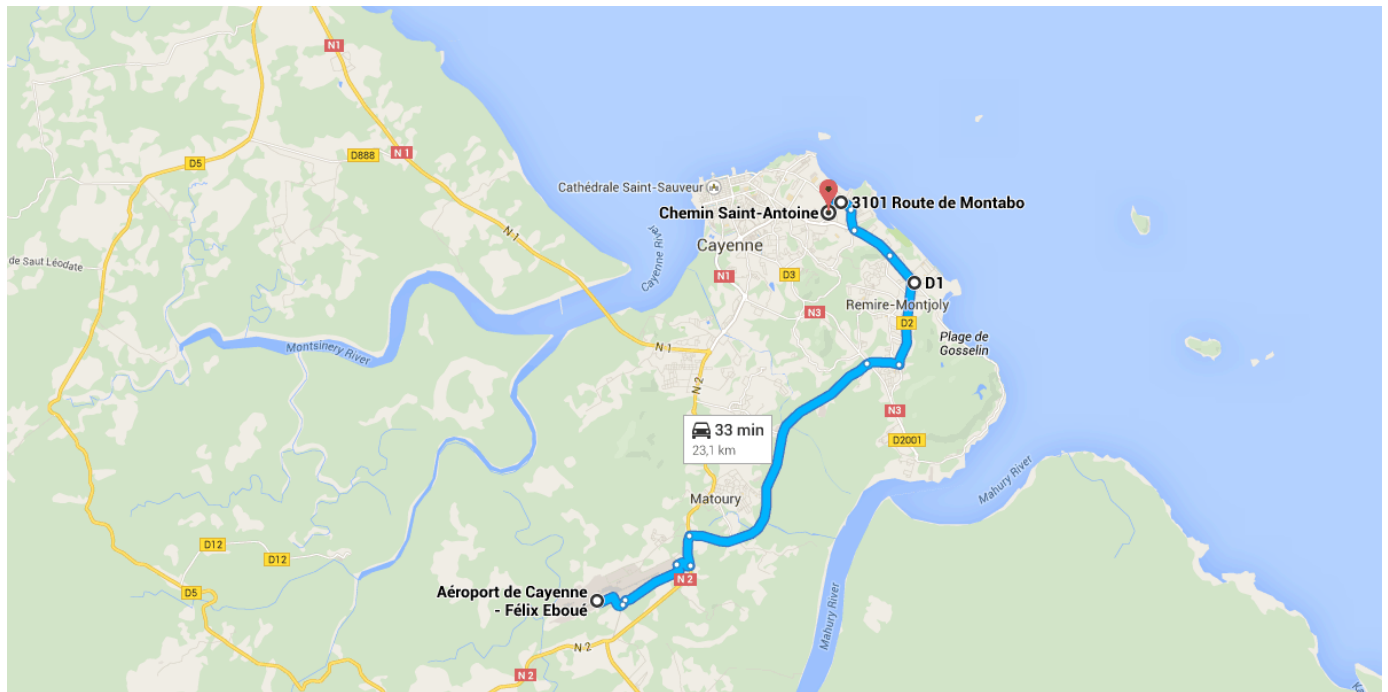




## Itinéraire de Aéroport de Cayenne - Félix Eboué à Chemin Saint-Antoine



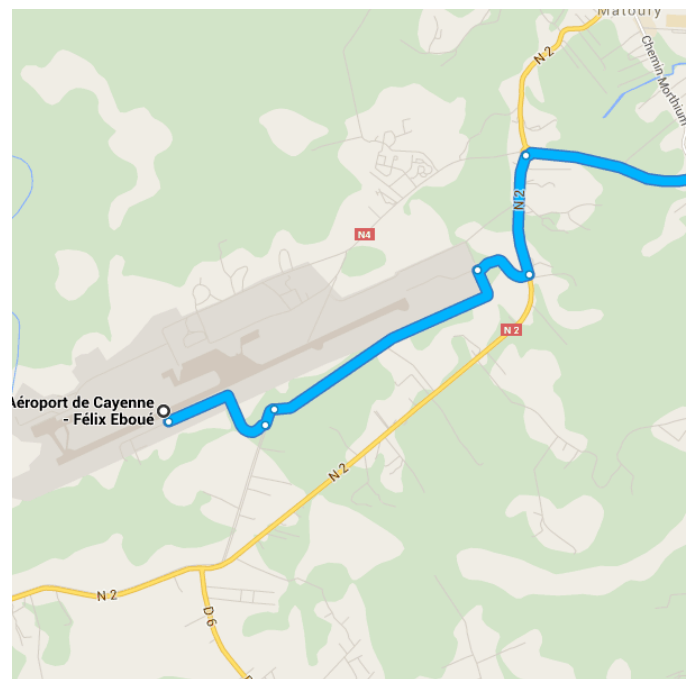
### ○ Aéroport de Cayenne - Félix Eboué

Matoury, Guyane française

#### Continuer sur Estate Rd/Route de L'est

4,1 km/8 min

- ↑ 1. Prendre la direction nord-est  
1,1 km
- ↶ 2. Tourner à gauche  
170 m
- ↷ 3. Tourner légèrement à gauche  
2,3 km
- ↷ 4. Tourner à droite  
500 m



#### Prendre La Matourienne/N4 en direction de D1 à Remire-Montjoly

14,6 km/17 min

- ↶ 5. Prendre à gauche sur Estate Rd/Route de L'est  
1,0 km

- 6. Au rond-point, prendre la **1re** sortie sur **La Matourienne/N4**  



---

 9,5 km
- 7. Au rond-point, prendre la **3e** sortie sur **Avenue Gaston Monnerville RD2**  


---

 1,1 km
- 8. Au rond-point, prendre la **2e** sortie sur **Route de Remire RD2**  


---

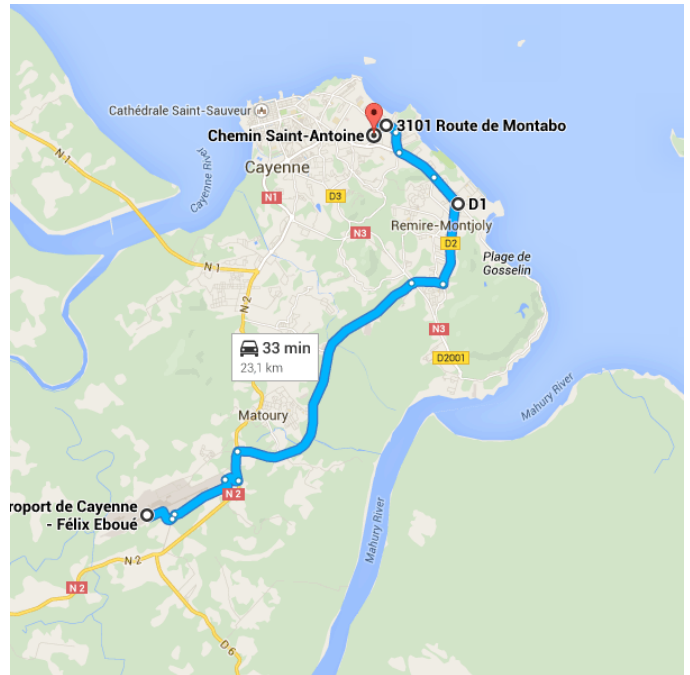
 2,9 km
- 9. Prendre à **droite** sur **D1**  

 Votre destination se trouvera sur la droite.  


---

 110 m  



---

 18,7 km/26 min




## ○ D1


Cayenne, Guyane française

- 10. Prendre la direction **nord-ouest** sur **D1** vers **Route de Remire RD2**  




---

 110 m
- 11. Prendre à **droite** sur **Route de Montjoly RD1**  





---

 1,1 km
- 12. Au rond-point, prendre la **1re** sortie et continuer sur **Route de Montjoly RD1**  



---

 1,5 km
- 13. Prendre légèrement à **droite** sur **Route de Montabo**  



---

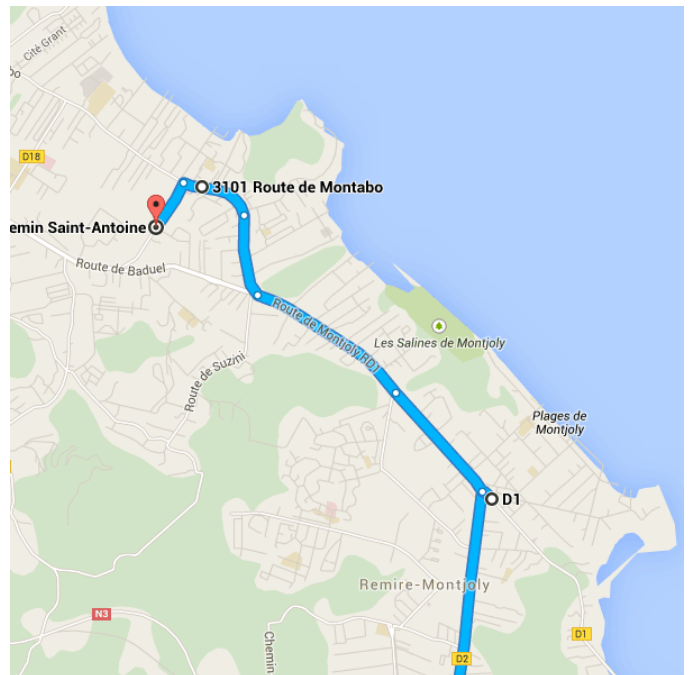
 700 m
- 14. Tourner légèrement à **gauche** pour rester sur **Route de Montabo**  


 Votre destination se trouvera sur la droite.  


---

 450 m  


---

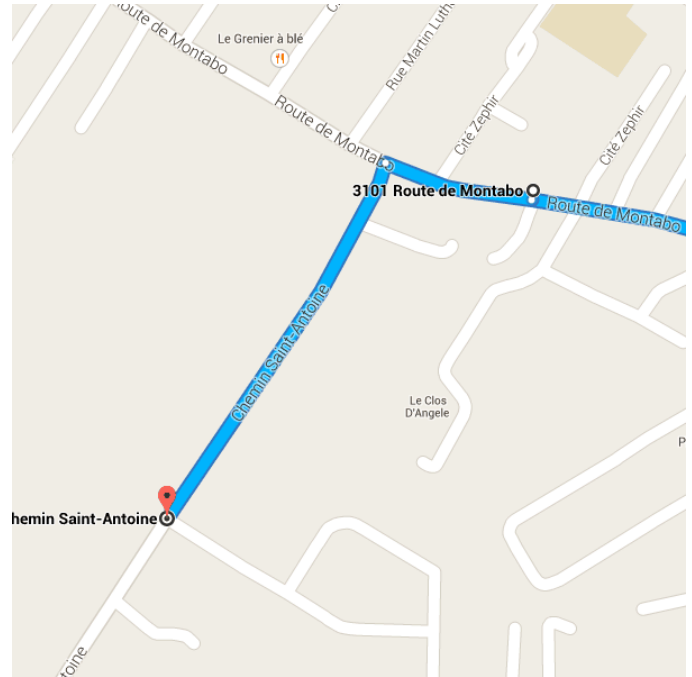
 3,8 km/7 min



## ○ 3101 Route de Montabo

Cayenne, Guyane française

- ↑
15. Prendre la direction **ouest** sur **Route de Montabo** vers **Cité Zéphir**
- 160 m
- ↶
16. Prendre à **gauche** sur **Chemin Saint-Antoine**
- 450 m
- 600 m/1 min



## 📍 Chemin Saint-Antoine

Cayenne, Guyane française

Cet itinéraire est fourni à titre indicatif. Il est possible que vous deviez suivre un itinéraire différent de celui indiqué en raison de travaux, de bouchons, des conditions météorologiques, de déviations ou d'autres perturbations. Veuillez en tenir compte lors de la préparation de votre trajet. Veuillez en outre à respecter le code de la route et la signalisation sur votre trajet.

Images ©2015 DigitalGlobe, Google, TerraMetrics, Data SIO, NOAA, U.S. Navy, NGA, GEBCO, Données cartographiques ©2015 Google